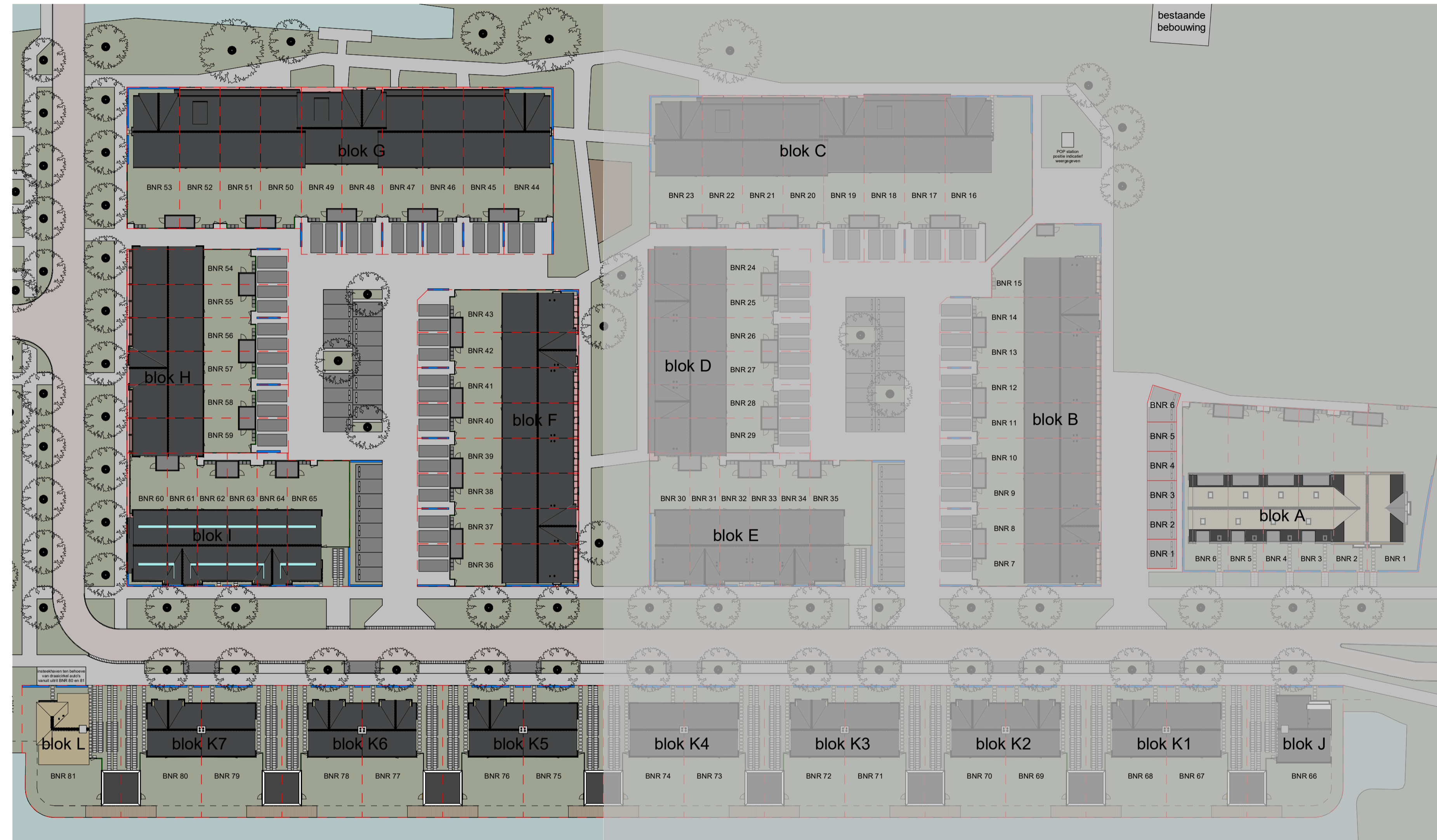


**RENVООI:**

- ▲ hoofdentree
- △ entree
- kadastrale grenzen
- ▨ bestrating, onderdeel van bouwplan
- ▤ vlonder
- afvalcontainer
- ▬ stalen poort
- ▬ begroeid stalen hekwerk 1800mm
- ▬ beukenhaag (dubbel), laag (800mm)
- ▬ erfafscheiding, begroeid stalen hekwerk 1800mm



**Fase 1A**

Kavel oppervlakten_blok A-J	
BNR	Opp.

A	1	310,2 m <sup>2</sup>
	2	156,4 m <sup>2</sup>
	3	166,4 m <sup>2</sup>
	4	168,7 m <sup>2</sup>
	5	170,5 m <sup>2</sup>
	6	225,1 m <sup>2</sup>
		1197,3 m <sup>2</sup>

B	7	200,7 m <sup>2</sup>
	8	165,0 m <sup>2</sup>
	9	165,0 m <sup>2</sup>
	10	164,9 m <sup>2</sup>
	11	164,9 m <sup>2</sup>
	12	164,9 m <sup>2</sup>
	13	164,9 m <sup>2</sup>
	14	164,2 m <sup>2</sup>
	15	205,6 m <sup>2</sup>
		1560,1 m <sup>2</sup>

C	16	390,5 m <sup>2</sup>
	17	195,9 m <sup>2</sup>
	18	195,9 m <sup>2</sup>
	19	195,9 m <sup>2</sup>
	20	156,6 m <sup>2</sup>
	21	156,6 m <sup>2</sup>
	22	156,6 m <sup>2</sup>
	23	204,2 m <sup>2</sup>
		1652,2 m <sup>2</sup>

D	24	165,0 m <sup>2</sup>
	25	156,7 m <sup>2</sup>
	26	156,7 m <sup>2</sup>
	27	156,7 m <sup>2</sup>
	28	156,7 m <sup>2</sup>
	29	163,7 m <sup>2</sup>
		955,5 m <sup>2</sup>

E	30	157,2 m <sup>2</sup>
	31	115,9 m <sup>2</sup>
	32	115,9 m <sup>2</sup>
	33	115,9 m <sup>2</sup>
	34	115,9 m <sup>2</sup>
	35	230,2 m <sup>2</sup>
		851,0 m <sup>2</sup>

J	66	363,5 m <sup>2</sup>
		363,5 m <sup>2</sup>

K	67	308,2 m <sup>2</sup>
	68	308,2 m <sup>2</sup>
	69	308,2 m <sup>2</sup>
	70	308,2 m <sup>2</sup>
	71	308,2 m <sup>2</sup>
	72	308,2 m <sup>2</sup>
	73	308,2 m <sup>2</sup>
	74	308,2 m <sup>2</sup>
		2465,6 m <sup>2</sup>

**Fase 1B**

Kavel oppervlakten_blok A-J	
BNR	Opp.

F	36	200,7 m <sup>2</sup>
	37	165,0 m <sup>2</sup>
	38	165,0 m <sup>2</sup>
	39	164,9 m <sup>2</sup>
	40	164,9 m <sup>2</sup>
	41	164,9 m <sup>2</sup>
	42	164,9 m <sup>2</sup>
	43	199,1 m <sup>2</sup>
		1389,4 m <sup>2</sup>

G	44	242,2 m <sup>2</sup>
	45	196,6 m <sup>2</sup>
	46	196,6 m <sup>2</sup>
	47	196,6 m <sup>2</sup>
	48	196,6 m <sup>2</sup>
	49	196,6 m <sup>2</sup>
	50	166,2 m <sup>2</sup>
	51	166,2 m <sup>2</sup>
	52	166,2 m <sup>2</sup>
	53	216,8 m <sup>2</sup>
		1940,6 m <sup>2</sup>

H	54	164,9 m <sup>2</sup>
	55	156,7 m <sup>2</sup>
	56	156,7 m <sup>2</sup>
	57	156,7 m <sup>2</sup>
	58	156,7 m <sup>2</sup>
	59	164,1 m <sup>2</sup>
		955,8 m <sup>2</sup>

I	60	156,8 m <sup>2</sup>
	61	115,9 m <sup>2</sup>
	62	115,9 m <sup>2</sup>
	63	115,9 m <sup>2</sup>
	64	115,9 m <sup>2</sup>
	65	230,2 m <sup>2</sup>
		850,6 m <sup>2</sup>

K	75	308,2 m <sup>2</sup>
	76	308,2 m <sup>2</sup>
	77	308,2 m <sup>2</sup>
	78	308,2 m <sup>2</sup>
	79	308,2 m <sup>2</sup>
	80	308,2 m <sup>2</sup>
		1849,2 m <sup>2</sup>

L	81	367,4 m <sup>2</sup>
		367,4 m <sup>2</sup>

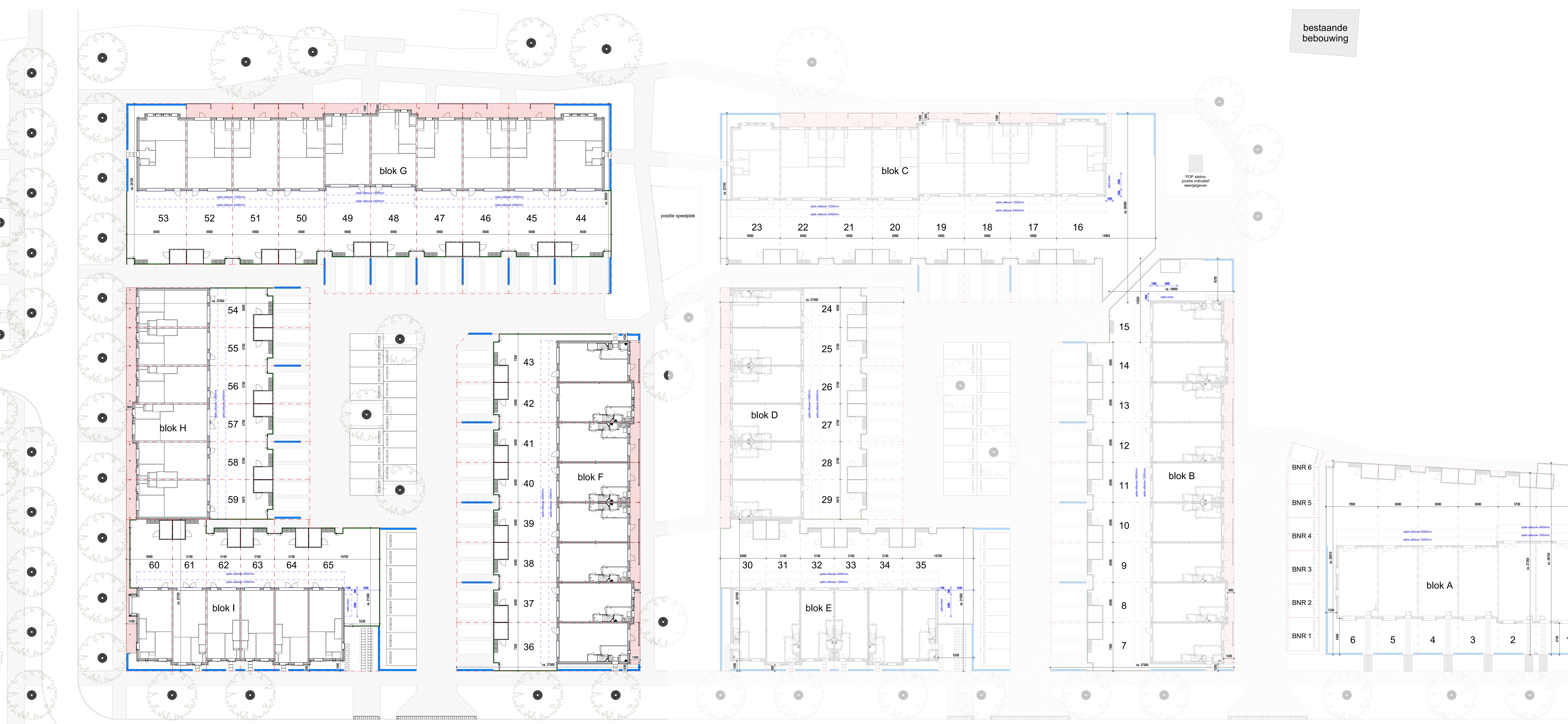


Kleuren en materialen conform technische omschrijving. Kleurenschema gevel- en dakafwerking conform overzichtsbekeningen (alle getoonde kleuren zijn indicatief, hier kunnen geen rechten aan ontleend worden). Afmetingen voor- en achtertuin conform situatietekening. Poortie toegang conform situatietekening. Erfafscheiding conform technische omschrijving en lokale conform technische omschrijving. Aansluiting op aansluitende bouwnummers kan afwijken, zie hiervoor de overzichtsbekeningen. HWA's conform gevelverzichtsbekeningen van het betreffende blok. Mastvoering zijn circa maten en gemeten op de ruwe afwerking.

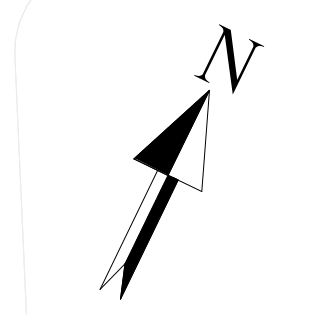
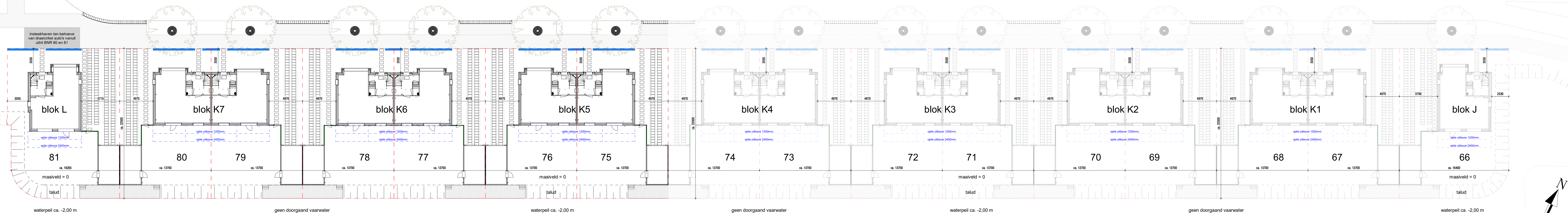
PROJECT: Westmade Noord	PROJECT NR: 2020E-052	FORMAAT: A1	SCHAAL: 1:500	WUJZ: DATUM:
ONDERDEEL: Situatiefase 1B	TEK NR: VT-03	GET: JS	DATUM: 14-12-2023	

bestaande bebouwing

- RENVOOI:**
- ▲ hoofdentree
  - △ entree
  - kadastrale grenzen
  - ▨ bestrating, onderdeel van bouwplan
  - ▩ vloender
  - afvalcontainer
- stalen poort
- begroeid stalen hekwerk tot 1800mm (vanaf peil+0, 1900mm tov maaiveld)
  - beukenhaag (stubbet), laag (800mm)
  - erfafscheiding begroeid stalen hekwerk tot 1800mm (vanaf peil+0, 1900mm tov maaiveld)



Fase 1A			Fase 1B		
Kavel oppervlakten_blok A-J			Kavel oppervlakten_blok A-J		
	BNR	Opp.		BNR	Opp.
A	1	310,2 m²	F	36	200,7 m²
	2	156,4 m²		37	165,0 m²
	3	164,9 m²		38	165,0 m²
	4	168,7 m²		39	164,9 m²
	5	170,5 m²		40	164,9 m²
	6	225,1 m²		41	164,9 m²
		1197,3 m²		42	164,9 m²
				43	199,1 m²
B	7	206,7 m²			1389,4 m²
	8	165,0 m²			
	9	168,0 m²			
	10	164,9 m²			
	11	164,9 m²			
	12	164,9 m²			
	13	164,9 m²			
	14	164,2 m²			
	15	205,6 m²			
		1560,1 m²			
C	16	390,5 m²			
	17	195,9 m²			
	18	195,9 m²			
	19	195,9 m²			
	20	156,6 m²			
	21	156,6 m²			
	22	156,6 m²			
	23	204,2 m²			
		1652,2 m²			
D	24	165,0 m²			
	25	156,7 m²			
	26	156,7 m²			
	27	156,7 m²			
	28	156,7 m²			
	29	163,7 m²			
		955,5 m²			
E	30	157,2 m²			
	31	115,9 m²			
	32	115,9 m²			
	33	115,9 m²			
	34	115,9 m²			
	35	230,2 m²			
		851,0 m²			
J	66	363,5 m²			
		363,5 m²			
K	67	308,2 m²			
	68	308,2 m²			
	69	308,2 m²			
	70	308,2 m²			
	71	308,2 m²			
	72	308,2 m²			
	73	308,2 m²			
	74	308,2 m²			
		2465,6 m²			



KWIK en/of andere conform bestuursvoorschriften. Verantwoordelijk voor de uitvoering conform voorschriften zijn de opdrachtgever en/of de afnemer. Het ontwerp is gebaseerd op de bestaande situatie en kan afwijken van de werkelijkheid. Het ontwerp is gebaseerd op de bestaande situatie en kan afwijken van de werkelijkheid. Het ontwerp is gebaseerd op de bestaande situatie en kan afwijken van de werkelijkheid.

PROJECT: Westmaede Noord  
 ONDERDEEL: Terenbeek fase 1B  
 PROJECT NR: 2020E-052  
 OFSTAVANT: A0-L  
 SCHALA: 1:200  
 WEL: DATUM: 14-12-2023

